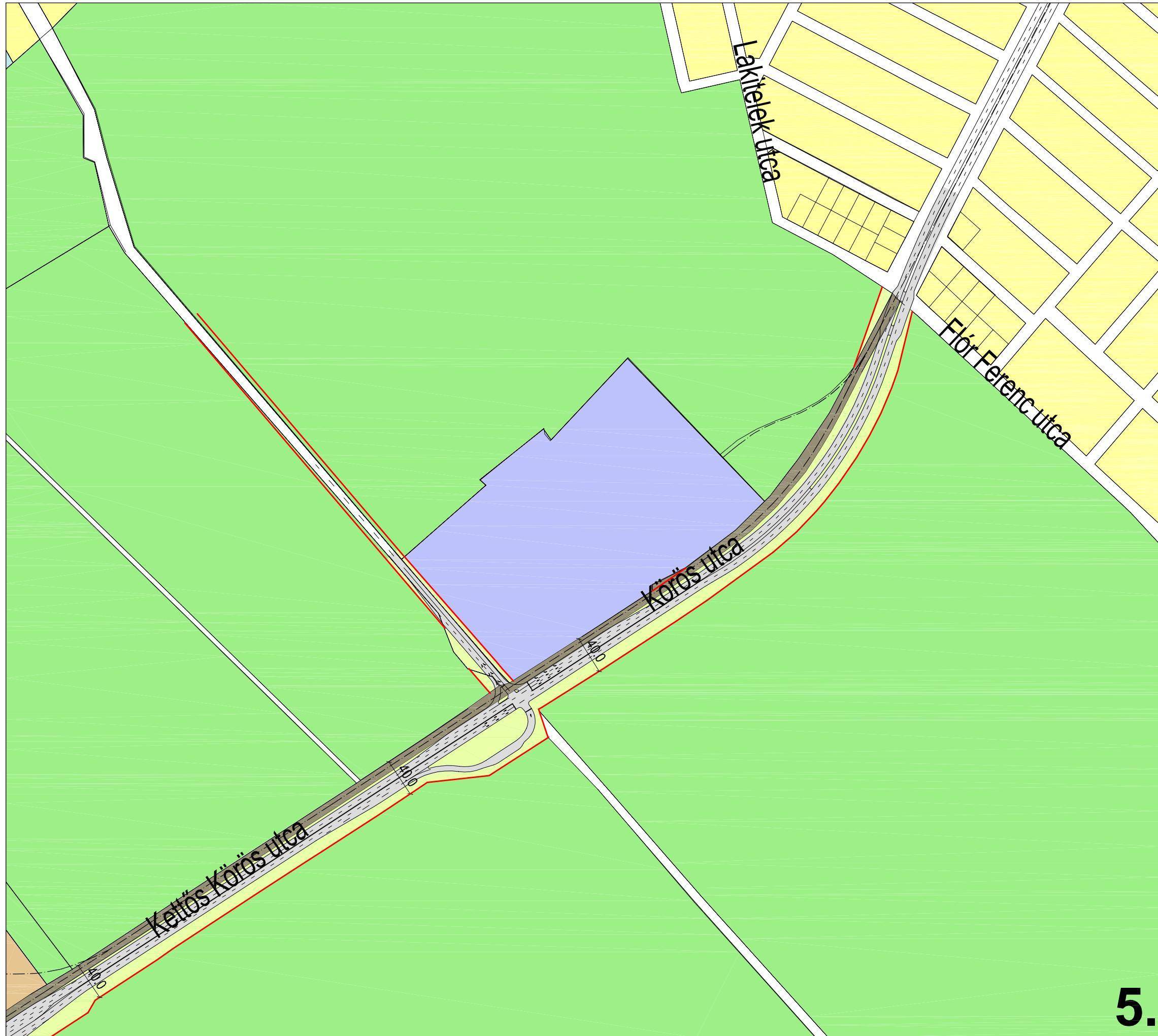







**KÜLSŐ KELETI KÖRÚT
PESTI ÚT- ÓCSAI ÚT KÖZÖTTI SZAKASZA
SZABÁLYOZÁSI TERVE
I. ÜTEM:
SOROKSÁRI ÚT - FLÓR FERENC UTCA KÖZÖTTI
SZAKASZ SZABÁLYOZÁSI TERVE**










Jelmagyarázat:

Alaptérképi elemek:

-  Kerülethatar
-  Jelenlegi tömbhatár
-  Vasút nyomvonala
-  Aluljárók, felüljárók
-  Vízfolyások, vízfelületek

Közlekedési elemek:

-  Út szabályozási vonal
(tervezett közlekedési terület telekhatára)
-  Vasútpálya tengelyvonala
-  Vasúti terület
-  Útburkolat
-  Egyéb közlekedési zöldfelület
-  Méretezendő zajvédő létesítmény út menti szakasza
-  Hid

Területfelhasználási módok elemei:

-  Intenzív kertvárosias lakóterület
-  Meglévő erdő, erdősült terület
-  Mezőgazdasági rendeltetésű terület
-  Mezőgazdasági rendeltetésű, távlatban fejlesztésre kijelölt terület
-  Munkahelyi terület
-  Különlegesen nagy területű kereskedelmi és szolgáltatási terület
-  Hulladékkezelés területe
-  Övezetbe nem sorolt közterület

A térkép az állami alapadatok felhasználásával készült!

rajzcím:

KÖRNYEZETALAKÍTÁSI JAVASLAT

Megbízó:

BFFH. Főépítési Iroda

dátum:

2007.március

Generál tervező:
Városrendezés:



Tényi Center Kft.
1118. Budapest Kapitány u. 4.
tel: 248 1370 fax: 248 1369
teyeni.center@chello.hu

lépték:

M=1:4000

Közlekedés:



rajzszám:

J-1/5.

5.