
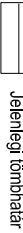
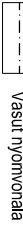



















**BUDAPEST KÜLSŐ KERÜLETEKET  
ÖSSZEKÖTŐ ÚN. KÜLSŐ KELETTI KÖRÚT  
FLÓR FERENC UTCA - KERESZTÚRI ÚT  
KÖZÖTTI SZAKASZ  
SZABÁLYOZÁSI TERVE - II. ÜTEM**

**Jelmagyarázat:**

-  Kerülethatar
-  Jelenlegi tömbhatar
-  Vasúti nyomvonal

**FSZKT-ban meghatározott területfelfhasználási módú területek**

-  L2 Városias, jellemzően zártoson beépítésű lakóterület
  -  L4 Intenzív kertvárosias lakóterület
  -  I Intézményterületek
  -  M Munkahelyi terület
  -  MZ Jelenlős zörfelületű munkahelyi területek
  -  K-BK2 Nagyterületű kereskedelmi és szolgáltatási terület
  -  K-HT Honvédségi területek
  -  KV-TE Temetők területei
  -  KL-KT Közlekedési célú közterület
  -  KL-VA Vasúti létesítmények elhelyezésére szolgáló terület
  -  E-TG Turszikai erdőterület
  -  E-VE Védelmi, védőerdő terület
  -  F1 Infrastruktúrális felülelhez kötött fejlesztési terület
- FSZKT-ban meghatározott egyéb elemek:**
-  Belterületi határvonal
  -  Területbiztosítási igényű főutak és egyéb szerkezeti jelentőségű utak irányadó szabályozása és minimális szabályozási szélessége
  -  Speciális szabályozási igényű terület
  -  Településtervezési munkatervszekvényei

A térkép az állami adatok felhasználásával készült!

rajzszám:

**A FŐVÁROSI SZABÁLYOZÁSI KERETTERV KIVONATA**

Megbízó:

**BFFH. Főépítési Iroda**

dátum:

**2007. június**

Generál tervező:  
Városrendezés:

**Stájer György és társai Kft.**  
113. Budapest, Rózsavész köz 4.  
www.stajer.com

lépték:

**átnézeti**

Közlekedés:

**KÖZLEKEDÉS**

rajzszám:

**V-3.**

