



**BUDAPEST KÜLSŐ KERÜLETEKET
ÖSSZEKÖTŐ ÚN. KÜLSŐ KELETI KÖRÚT
FLÓR FERENC UTCA - KERESZTÚRI ÚT
KÖZÖTTI SZAKASZ
SZABÁLYOZÁSI TERVE - II. ÜTEM**

Jelmagyarázat:


Jóváhagyandó elemek:

 Út szabályozási vonal
(tervezett közlekedési terület telekhatára)

 Övezetmódosítás: közlekedési
célú KL-KT jelű közterület

 Tervezett övezeti
besorolás

Írányadó elemek:

 Irányadó telekhatár


Alaptérképi elemek:


 Kerülethatar

 Jelenlegi tömbhatár


 Vasút nyomvonala


FSZKT-ban meghatározott területfelhasználási módú területek

 L2 Városias, jellemzően zártkörű beépítésű lakóterület

 L4 Intenzív kertvárosias lakóterület

 I Intézményterületek

 M Munkahelyi terület

 MZ Jelentős zörfelületű munkahelyi területek


 K-BK2 Nagyterületű kereskedelmi és
szolgáltatási terület

 K-HT Honvédségi területek

 KV-TE Temetők területei

 KL-KT Közlekedési célú közterület


 KL-VA Vasúti létesítmények elhelyezésére szolgáló terület

 E-TG Turisztikai erdőterület

 E-VE Védelmi, védőerdő terület

 F1 Infrastrukturális feltételhez kötött fejlesztési terület

FSZKT-ban meghatározott egyéb elemek:

 Belterületi határvonal

A térkép az állami alapadatok felhasználásával készült!

**rajzszám: FSZKT SZABÁLYOZÁSI MELLÉKLETE
- ÚT SZABÁLYOZÁS -**

Megbízó:
BFFH. Főépítési Iroda

dátum:
2007.június

Generál tervező:
Városrendezés:  **Tétényi Center Kft.**
1118. Budapest Kaptárkó u. 4.
tel: 248 1370 fax: 248 1369
tetenyi.center@chello.hu

lépték:
M=1:4000

Közlekedés:  **KÖZLEKEDÉS**
FŐVÁROSI TERVEZŐ IRODA KFT.

rajzszám:
SZ-1/7.

7.

