

**BUDAPEST KÜLSŐ KERÜLETEKET
ÖSSZEKÖTŐ ÚN. KÜLSŐ KELETI KÖRÚT
FLÓR FERENC UTCA - KERESZTÚRI ÚT
KÖZÖTTI SZAKASZ
SZABÁLYOZÁSI TERVE - II. ÜTEM**

Jelmagyarázat:

Jóváhagyandó elemek:

 Tervezett közlekedési célú KL-KT jelű közterület

 Tervezett övezetmódosítás

 Megszűnő tervezett közlekedési területbiztosítás


Alaptérképi elemek:


 Kerülethatár

 Jelenlegi tömbhatár

 Vasút nyomvonala

FSZKT-ban meghatározott területfelhasználási módú területek

 L2 Városias, jellemzően zártkörű beépítésű lakóterület

 L4 Intenzív kertvárosias lakóterület

 I Intézményterületek

 M Munkahelyi terület

 MZ Jelentős zöldfelületű munkahelyi területek

 K-BK2 Nagyterületű kereskedelmi és szolgáltatási terület

 K-HT Honvédségi területek


 KV-TE Temetők területei

 KL-KT Közlekedési célú közterület

 KL-VA Vasúti létesítmények elhelyezésére szolgáló terület


 E-TG Turisztikai erdőterület

 E-VE Védelmi, védőerdő terület

 F1 Infrastrukturális feltételhez kötött fejlesztési terület

FSZKT-ban meghatározott egyéb elemek:

 Belterületi határvonal

 Területbiztosítást igénylő főutak éls és egyéb szerkezeti jelentőségű utak irányadó szabályozása és minimális szabályozási szélessége

A térkép az állami alapadatok felhasználásával készült!

**rajzcím: FSZKT - KERETÖVEZETI TERV LAP
MÓDOSÍTÁSA**

Megbízó:
BFFH. Főépítési Iroda

dátum:
2007.június

Generál tervező:
Városrendezés:  **Tetőnyi Center Kft.**
1118. Budapest Kaptárkö u. 4.
tel: 248 1370 fax: 248 1369
tetenyi.center@chello.hu

lépték:
M=1:4000

Közlekedés:  **KÖZLEKEDÉS**
FŐVÁROSI TERVEZŐ IRODA KFT.

rajzsám:
M-1/7.

7.

